



# Rundum wohl fühlen.





# Herzlich willkommen im Chalet Triebenstein

Wir wünschen Ihnen einen schönen, sorgenfreien und erholsamen Aufenthalt hier in Hohentauern. Für Ihren Urlaub haben wir die wichtigsten Informationen über das Haus und die Region für Sie zusammengestellt.

Herzliche Grüße,

Familie Jusinger  
urlaub@chalet-triebenstein.at

P.S.: Bitte wenden Sie sich für alle Fragen und Anliegen an die Rezeption des Almdorfservice:

REZEPTION ALMDORFSERVICE  
Kerstin Freund und Jochen Denk  
+43 (0) 664 452 15 54  
almdorfservicehohentauern@ar.net



# DAS WICHTIGSTE IM ÜBERBLICK



Bitte wenden Sie sich für alle Fragen und Anliegen an die Rezeption des Almdorfservice:

**+43 (0) 664 452 15 54**

Kerstin Freund und Jochen Denk  
almdorfservicehohentauern@at.net



## Adresse

Chalet Triebenstein  
im Almdorf Nr. 29, Hohentauern



## Wlan

SSID: Chalet Triebenstein  
Passwort: **rbse5134**



## Müllplatz

Nummer für das Vorhängeschloss: **2244**



## Abstellraum draußen

Außerhalb des Hauses befindet sich ein Abstellraum für Ihre Ausrüstung. Die Nummer für das Vorhängeschloss lautet **9272**.



## Notfall

Rettung Notruf: 144  
Ärztendienst: 141  
Feuerwehr: 122  
Polizei: 133  
Euro-Notruf: 112



## Erste Hilfe

Polizeidienststelle und Rotes Kreuz in Trieben: 14844  
Feuerlöscher und Erste-Hilfe-Kasten befinden sich im Abstellraum.

# INHALTE

## DAS CHALET

Raumaufteilung.....	6
Heizungen.....	9
Wohnen.....	10
Abstellräume & Ausstattung .....	10
Kochen & Griller .....	11
Badezimmer .....	12
Sonstiges.....	13

## HOHENTAUERN

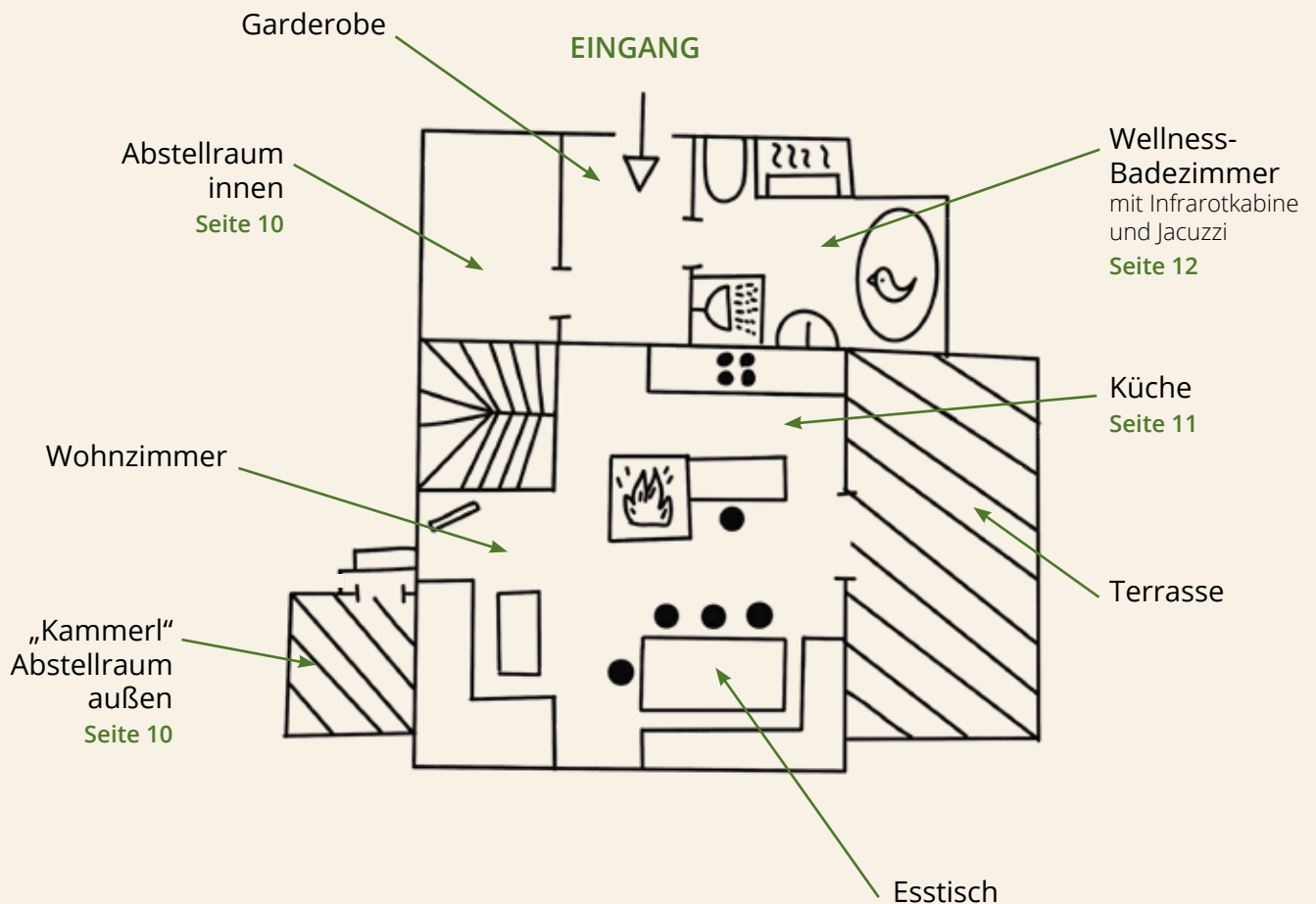
<b>Hohentauern im Überblick.....</b>	<b>14</b>
<b>Hohentauern von A bis Z .....</b>	<b>17</b>
Bankomat .....	17
Fitnessraum .....	17
Gasthäuser .....	17
Geschäft .....	17
Langlaufen .....	17
Loipenzentrum.....	17
Minigolf .....	17
Radfahren .....	17
Rodeln .....	17
Skifahren.....	18
Skischule & Verleih .....	18
Skitouren.....	18
Tourismusbüro.....	18
Wandern & Spazieren .....	18

## QR-CODES

QR-Codes in Deutsch .....	20
QR-Codes in Deutsch .....	22

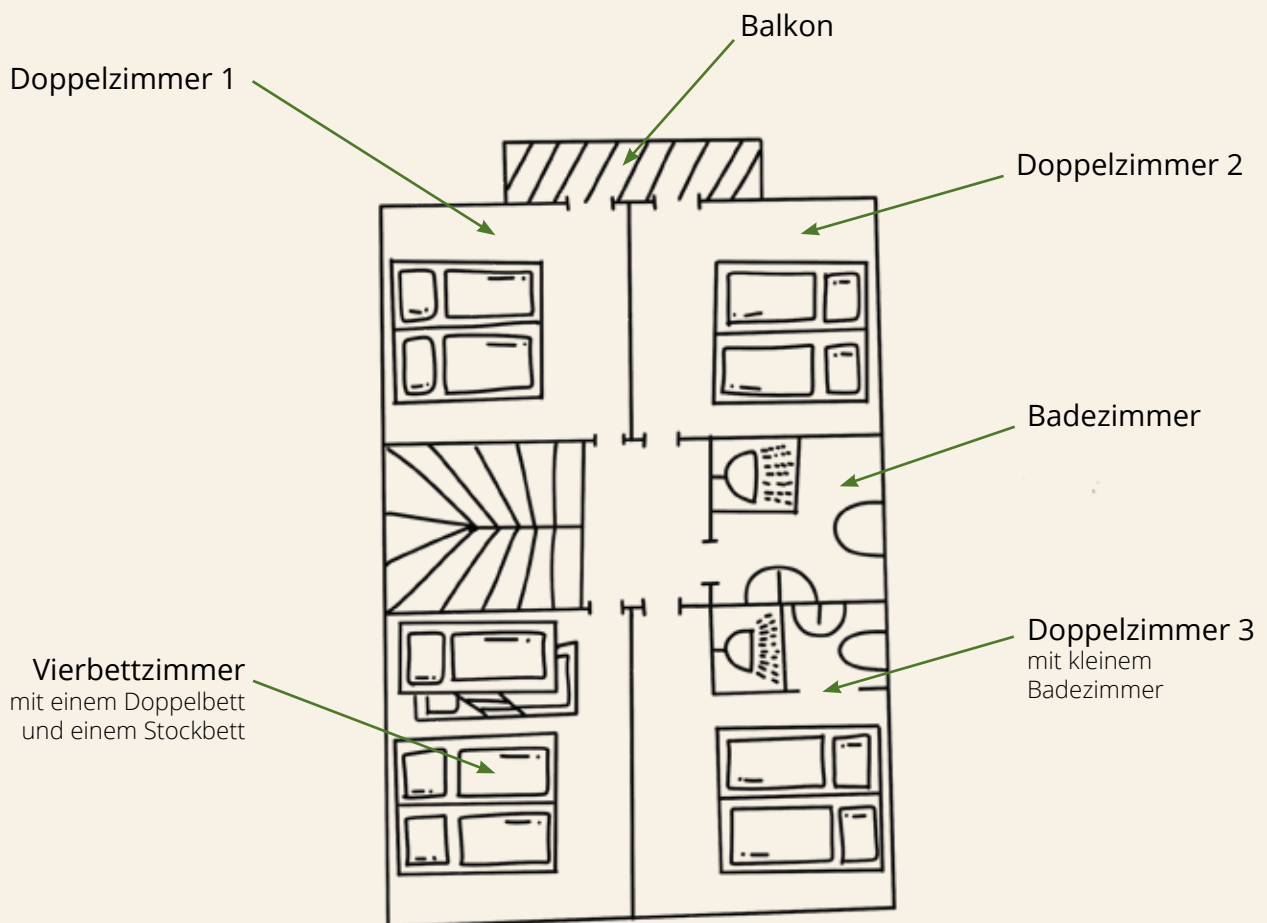


# RAUMAUFTeilUNG ERDGESCHOSS

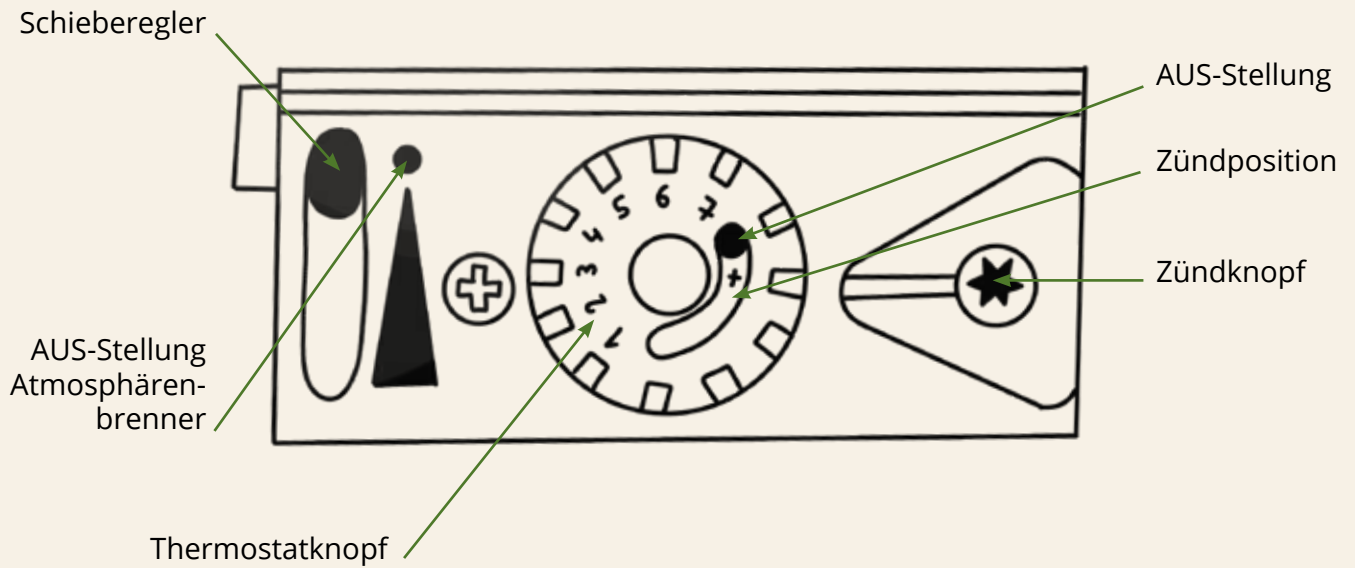


# RAUMAUFTeilUNG

## 1. STOCK



## KAMIN-REGLER



# DAS CHALET

## Heizen

### Heizung allgemein

Neben der **primären Gasheizung** gibt es zusätzlich eine **Elektro-Speicherheizung**. Diese wird ausschließlich mit Überschuss der PV-Anlage gespeist und dient als **umweltfreundliche Unterstützung**. An Tagen mit starker Bewölkung oder bei schneebedecktem Dach wird das Haus ausschließlich mit der Gasheizung geheizt.

Bitte **ignorieren Sie den Thermostat an der Eingangstür** (er heizt den Speicherofen nicht, sondern aktiviert lediglich ein Gebläse zur schnelleren Verteilung der Warmluft).

Nutzen Sie den **Gas-Sichtkamin** (Siehe Kamin), wenn die Elektroheizung nicht ausreicht oder das offene Feuer für angenehme Atmosphäre sorgen soll.

### Kamin im Wohnzimmer

Zur Bedienung klappen Sie die Abdeckung unter dem Sichtkamin nach unten. Die Temperatur lässt sich per Rad (Skala 1 bis 7) einstellen. Ist die Zimmertemperatur erreicht, sollte eine Stufe zwischen 1 und 2 ausreichen. Wird die Heizung nicht benötigt oder das Ferienhaus verlassen, stellen Sie das Rad bitte auf „Zündposition“ mit dem Symbol „Stern“. Falls die Heizung versehentlich ganz ausgeschaltet wird, gehen Sie zum Einschalten folgendermaßen vor:

1. Das Rad auf das Symbol „**Zündposition**“ drehen (Symbol „Stern“).
2. Das Rad drücken und gedrückt halten.
3. Zusätzlich den Zündknopf drücken - eine kleine Flamme entflammt.
4. Das Rad noch weitere ca. 10 Sekunden gedrückt halten (wird es zu früh ausgelassen, erlischt die Flamme).

Den Schieberegler bitte unverändert ganz nach oben geschoben lassen, damit die offene Flamme im Sichtkamin per Thermostat reguliert wird.

**Achtung:** Der Sichtkamin – sowohl der Rahmen als auch das Glas – ist heiß! Achten Sie besonders auf Kleinkinder! Zum Schutz können Sie ein im Haus befindliches Absperrgitter verwenden.

### Heizung im Badezimmer im EG

Das Badezimmer im Erdgeschoss ist mit einer Infrarotheizung an der Decke ausgestattet. Rechts von der Türe befindet sich ein Schalter zum Steuern der Deckenbeleuchtung, darunter ein Thermostat zum Einstellen der gewünschten Temperatur im Bad. Bitte beachten Sie die Anleitung, die im Badezimmer hängt.

## Wohnen

### Internet

Das Ferienhaus verfügt über eine schnelle DSL-Internetverbindung und WLAN. Die Verbindungseinstellungen dafür lauten:

**SSID: Chalet Triebenstein**

**Passwort: rbse5134**

### Spiele

Eine Vielzahl an Spielen stehen für Hüttenabende zur Verfügung. Damit auch die nächsten Urlauber damit spielen können: Geben Sie bitte die Spielteile in die jeweilige Schachtel. Sollten Teile fehlen, geben Sie uns bitte einfach Bescheid.

### TV

Die deutschen TV Sender in HD sind gesperrt auf dem Fernseher, da diese kostenpflichtig sind. In SD sollte es möglich sein. Sie können Ihre eigenen Login-Daten für Netflix, Amazon Prime etc. verwenden. Die Abmeldung erfolgt nicht in den Apps, sondern in den allgemeinen Einstellungen des Fernsehers.

### Bluetooth Musikanlage

Damit Sie Ihre Musik auch im Chalet zum Klingen bringen, steht ein Bluetooth-Lautsprecher von Marshall zur Verfügung. So aktivieren Sie die Box kabellos:

1. Stellen Sie sicher, dass der Stromstecker der Bluetooth Box in einer Steckdose angesteckt ist.
2. Einschalten der Box: Den „Power“-Knopf nach rechts kippen (1-2 Sekunden)
3. Mit Bluetooth koppeln: Nach dem Einschalten die Source-Taste ca. 2 Sekunden lang gedrückt

## Abstellräume & Ausstattung

halten.

### Abstellräume

Vom Vorraum gelangen Sie zum Abstellraum für Skischuhe und Vorräte. Außerhalb des Hauses befindet sich ein weiterer Abstellraum („Kammer“) für Ihre Ausrüstung. Die Nummer für das Vorhängeschloss lautet **9272**. Die darin enthaltene Ausstattung können Sie gerne benutzen (Rodeln, Schneeschaufel, Griller etc.). Benutzung auf eigene Gefahr! Und bitte hinterlassen Sie alles sauber.

### Schlitten

Zwei Schlitten befinden sich im Abstellraum. Benutzung auf eigene Gefahr.

### Schneeschaufel

Bei Bedarf finden Sie im Abstellraum eine Schneeschaufel.

### Liegestühle und Schirm

Für sonnige Tage stehen vier Sonnenliegen und ein Sonnenschirm zur Verfügung, die sich im Abstellraum befinden. Benutzung auf eigene Gefahr. Bitte tragen Sie die Geräte nicht durch das Haus sondern nutzen Sie den Außenzugang zur Terrasse.





## Kochen & Grillen

### Induktionsherd

In der Küche steht ein Backrohr sowie ein Herd mit Induktionsplatten zur Verfügung. Die Bedienung des Herds erfolgt wie üblich per Bedienelemente am Ceranfeld. Per Taste „b“ („boost“) lässt sich eine Platte extra schnell erhitzen. Nach dem Abschalten werden Platten mit Restwärme mit „h“ gekennzeichnet, auch wenn sie bereits abgeschaltet sind. Das Geschirr vor Ort ist für Induktionsherde geeignet.

### Geschirrspüler

Der Geschirrspüler ist im Unterschrank links von der Spüle versteckt – die üblichen Bedienelemente befinden sich im Inneren an der Oberkante.

### Mikrowelle

Die Mikrowelle befindet sich im Unterschrank links neben dem Backrohr.

### Rauchmelder


Sollte es beim Kochen zu starker Rauchentwicklung kommen, kann der Rauchmelder anschlagen. Dieser befindet sich im ersten Stock. Sie können ihn notfalls kurzzeitig abstellen, indem Sie ihn von der Wand nehmen (drehen) und die Batterie abstecken

### Griller

Es gibt einen Kugelgrill, er befindet sich in der Abstellkammer draußen. Der Code für das Nummernschloss lautet 2729 (eventuell spiegelverkehrt probieren). Anzündkamin, ein Grill-Handschuh und etwas Grillbesteck sind vorhanden, Kohle/Brickets bitte selbst mitbringen. Stellen Sie den Griller bitte am Kies neben der Terrasse auf, damit der Terrassenboden nicht durch glühende Kohle beschädigt wird. Bitte hinterlassen Sie den Griller sauber. Benutzung auf eigene Gefahr.

Es gibt in Hohentauern eine Forellenzucht, um frische Fische abzuholen am besten einen Tag vorher anrufen bei „Forellenzucht Wuitz Hohentauern“





## BUTTER VON DER HÖLLERALM

Direkt vom Chalet aus erreicht man zu Fuß oder mit dem Mountainbike die Hölleralm. Sie ist im Sommer bewirtschaftet. Sie können sich dort mit selbstgemachten Produkten der Wirte stärken. Zum Beispiel einem Butterbrot oder eine Brettljause. Als Variante kann man von der Alm weiter zur Edelraute-Hütte gehen bzw. fahren.



## Badezimmer

### Whirlwanne

- Wasser zuerst einlassen, danach **Sprudelfunktion** (rechte Taste) einschalten. Achtung: Die Funktion startet erst bei **mindestens halbgefüllter Wanne**. Stärke über die ersten zwei Tasten regulierbar.
- Die **automatische Reinigung** beginnt ca. 15 Minuten nach dem Ablassen des Wasser.
- **Keine Schaumbad-Zusätze** verwenden – starke Schaumbildung! Badesalze sind geeignet.

### Infrarotsauna

Sie aktivieren die Infrarotsauna in drei Schritten:

1. Einschalten
2. Temperatur wählen
3. gewünschte Zeit wählen

Die Kabine heizt sich auf und zeigt die aktuelle Temperatur an. Nach ca. 10–15 Minuten ist die gewünschte Temperatur erreicht. Bitte verwenden Sie bei der Benutzung **ein Handtuch auf der Sitzbank und eines am Boden**.

In der Infrarotkabine steht ein Radio zur Verfügung. Schieben Sie dazu den Riegel an der Decke beiseite und drücken Sie die Abdeckung auf. Mit einem Druck auf den linken Lautstärkereglerschalten Sie das Radio ein. Es können Radiosender oder CDs abgespielt werden.

## Sonstiges

### Gästekarte

Bei Ankunft erhalten sie die Murtal-GästeCard. Diese Karte ist während des gesamten Aufenthaltes gültig und bietet Vergünstigungen und Rabatte bei den Top-Ausflugszielen. Weitere Informationen: [hohentauern.at](http://hohentauern.at) und [murtalcard.at](http://murtalcard.at)

## Parkplätze

Zwei Autos finden direkt auf dem Grundstück des Chalets Platz. Ein weiterer Parkplatz steht Ihnen vor dem Haus auf der Zufahrtsstraße zur Verfügung. Wichtig: Bitte parken Sie auf der Straße nur auf der gegenüberliegenden Straßenseite hangaufwärts. Die andere Seite wird im Winter für die Schneeräumung benötigt! Weitere Autos können Sie bei Bedarf am allgemeinen Parkplatz an der Einfahrt zum Almdorf parken.

## Müll

Bitte trennen Sie Ihren Müll: Glas, Papier, Plastik & Metall und Restmüll. Für drei Sorten von Müll ist im Mülleimer unter der Spüle Platz. Im Abstellraum befindet sich außerdem ein Müllsack-Ständer. Um Platz zu sparen, Plastikflaschen und Dosen bitte vor dem Entsorgen zusammendrücken. An der Einfahrt zum Chalet-Park befindet sich der Müllplatz (Code: **2244**).

## Abreise

Bitte beachten Sie am Abreistag folgende Punkte:

- **Müllentsorgung:** Bitte hinterlassen Sie keinen Müll. Entsorgen Sie alle Abfälle aus dem Chalet am vorgesehenen Müllplatz des Hüttendorfs
- **Besenreine Übergabe:** Das Chalet muss besenrein hinterlassen werden.
- **Geschirr:** Stellen Sie sicher, dass sich kein Geschirr mehr im Geschirrspüler befindet. Tipp: Nutzen Sie den Schnellwaschgang des Geschirrspülers!

Vielen Dank für Ihre Mithilfe und Rücksicht!

## Kunst im Chalet

Alle Bilder im Chalet, die auch käuflich erworben werden können, stammen von Agnes Christine Katschner. Weitere Informationen über die Künstlerin und ihre Arbeiten finden Sie auf der Homepage [agnes-christine.katschner.at](http://agnes-christine.katschner.at)




## FRISCHE FISCHE AUF DEN TISCH


Beim großen Scheiblsee nahe der Edelrautehütte, dem Häuslteich sowie dem Weber-teich beim Pfahlbaudorf in Hohentauern wird gefischt. Gerne können Sie selber angeln - oder zum Beispiel fangfrische Forellen oder Karpfen bestellen. Wie Sie zur Tageskarte zum Fischen bzw. den Fischen kommen, lesen Sie hier:

[fischereiverein-hohentauern.webnode.at/weberteich/](http://fischereiverein-hohentauern.webnode.at/weberteich/)



# HOHENTAUERN IM ÜBERBLICK





TRIEBENER STRASSE



FORELLEN-ZUCHT WUITZ



BERGBAUSTRASSE



EDELRAUTEHÜTTE  
PFAHLBAUDORF  
LOIPENZENTRUM





# HOHENTAUERN VON A BIS Z

## **BANKOMAT**

Beim Tourismusbüro befindet sich ein Bankomat.

## **FITNESSRAUM (EXTERN)**

Sie haben die Möglichkeit den Fitnessraum der Volksschule (Nähe Spielplatz) kostenlos zu benutzen. Bitte achten Sie aber unbedingt darauf, die Halle nicht mit Straßenschuhen zu betreten und sauber zu hinterlassen. Der Code für den Zutritt lautet 1967.

## **GASTHÄUSER**

In Hohentauern und auf den Almen werden sie kulinarisch verwöhnt. Prospekte einiger Gasthäuser liegen hier im Haus auf. Einen Überblick finden Sie auf [hohentauern.at](http://hohentauern.at).

## **GESCHÄFT**

In Hohentauern gibt es das kleine Lebensmittelgeschäft „Nah&Frisch“. Wichtig: Das Geschäft hat eingeschränkte Öffnungszeiten. Details auf [hohentauern.at](http://hohentauern.at)

## **LANGLAUFEN**

Der nächstgelegene Loipeneinstieg ist gegenüber der Einfahrt ins Chalet-Dorf, hinter der Volksschule und dem Heizhaus. Gehen Sie einfach links beim Heizhaus vorbei und Sie sehen das Schild der Loipe und der Rodelbahn.

Für die Loipen benötigen Sie unbedingt ein gültiges Ticket (es wird laufend kontrolliert). Der nächste Automat befindet sich beim Loipenzentrum. Nähere Informationen zu Wochenkarten und Ermäßigungen:

[www.schilanglauf-hohentauern.at](http://www.schilanglauf-hohentauern.at)

## **LOIPENZENTRUM – SCHULE & VERLEIH**

Adresse: Sportstraße 9, 8785 Hohentauern

[www.schilanglauf-hohentauern.at](http://www.schilanglauf-hohentauern.at)

Anfahrt: fahren Sie an der Ausfahrt des Almdorfs rechts, dann weiter links hinunter zum Pfahlbaudorf und dort noch ca. 1 km weiter. Vor der Mautstraße zur Edelrautehütte (Schranken) rechts abbiegen, nach ca. 100 m gelangen Sie zum Parkplatz des Loipenzentrums.

## **MINIGOLF**

Die höchstgelegene Minigolfbahn der Welt ist in Hohentauern. Die 18 Loch-Bahn mit dem Namen „Mountain Adventure Golf“ steht neben dem Skizentrum Moscher. Kontakt und Anmeldung: Mountain Adventure Golf, Feriensiedlung 179, Hohentauern, [www.mountainadventuregolf.at](http://www.mountainadventuregolf.at)

## **RADFAHREN**

Einige (nicht alle!) Wanderwege können auch von Mountainbikern genutzt werden. Bitte fragen Sie im Tourismusbüro nach. E-Bikes gibt es beim Gasthaus Lanz auszuborgen.

## **RODELN**

Es gibt zwei Rodelbahnen in Hohentauern: Eine Strecke führt neben der Langlaufloipe bis zum Pfahlbaudorf (Einstieg: hinter dem Spielplatz). Die zweite Rodelbahn startet bei der Edelrautehütte entlang der Mautstraße. Im Kammerl befinden sich zwei Rodeln, die Sie auf eigene Gefahr gerne benutzen dürfen.





## AKTIV SEIN IM SCHÖNEN TRIEBENTAL

Wenn Sie vom Chalet in Richtung Trieben fahren, können Sie kurz nach Ortende rechts ins Triebental abzweigen. Nach wenigen Minuten mit dem Auto erreichen Sie das Gasthaus Bergerhube, die Ausgangspunkt für viele Aktivitäten ist. Im Winter für Skitouren oder zum Langlaufen. Im Sommer für Wanderungen oder Spaziergänge. Zum Beispiel auf die Moaralm oder den Bruderkogel. Wichtig: Bitte einen Parkschein beim Automaten lösen. Nur Münzzahlung möglich. Infos: [bergerhube.at](http://bergerhube.at)

## SKI HOHENTAUERN

Der nächstgelegene Einstieg ins Skigebiet Hohentauern ist zu Fuß erreichbar und befindet sich direkt rechts neben dem Restaurant Passhöhe, ca. 200 m vom Chalet entfernt. Der zweite Einstieg bzw. auch das Skizentrum befindet sich an der Tauernstraße 39b ca. 1,2 km entfernt.



## SKISCHULE & SKIVERLEIH

Beim Skizentrum Si Hohentauern steht Ihnen ein Skiverleih und eine Skischule zur Verfügung. Es ist ca. 1,2 km entfernt - folgen Sie der Bundesstraße nach rechts bis zum Parkplatz des Skizentrums Ski Hohentauern auf der linken Seite.

[www.ski-hohentauern.at](http://www.ski-hohentauern.at)

## SKITOUREN

Hohentauern ist auch für Skitouren bekannt. Zum Beispiel rund um die Edelrautehütte. Bitte fragen Sie beim Tourismusbüro nach Touren.

## TOURISMUSBÜRO

Informationen und Karten erhalten Sie im Tourismusbüro in Hohentauern: Tauernstraße 15.

## WANDERN & SPAZIEREN

Die Bergwelt rund um Hohentauern lädt zum Wandern und Spazieren ein. Eine kleine Auswahl an familienfreundlichen und sportlicheren Touren habe ich hier für Sie aufgelistet:

**Edelrautehütte:** Ein sehr beliebtes Ausflugsziel für Familien mit Kindern ist die Edelrautehütte auf 1.725 m Seehöhe. Mit dem Auto kann man über die Mautstraße rauffahren.



Vom Parkplatz sind es noch etwa 15 Gehminuten bis zur Hütte (kinderwagentauglicher Schotterweg). Sportliche können auch vom Tal aus auf die Hütte raufwandern. Die Hütte ist Ausgangspunkt für viele weitere Wanderungen und von Mai bis Oktober bewirtschaftet. Achtung: Die Bezahlung der Mautgebühr ist nur bargeldlos möglich.

[www.hohentauern.at/maut](http://www.hohentauern.at/maut)

**Scheiblsee** (1.708 m): Der idyllische Bergsee ist etwa 35 Gehminuten (nicht kinderwagentauglich) von der Edelrautehütte entfernt. Um den See gibt es einen schönen Rundweg.

**Hauseck** (1.982 m): Das Gipfelkreuz des Hauseck erreicht man nach einer guten Stunde von der Edelrautehütte aus.

**Großer Bösenstein** (2.448 m): Er ist der höchste Berg der Rottenmanner Tauern. Der Rundkurs großer und kleiner Bösenstein und großer Hengst sind eine beliebte Tagestour.

**Gefrorener See** (2.076 m): Startpunkt ist die Edelrautehütte. Zum See sind es ca. 2 1/2 Stunden. Wer von dort noch weiter auf den großen Bösenstein möchte, braucht dann aufgrund leichter aber ungesicherter Kletterpassagen allerdings sehr gute Trittsicherheit und Schwindelfreiheit.

**Triebenstein:** Das Chalet Triebenstein liegt am Fuß des namensgebenden, steil aufragenden Berges. Der Weg verläuft sehr steil hinauf bis zum Gipfel, wo man mit einem schönen 360° Panorama belohnt wird. Halten Sie sich an der Ausfahrt des Almdorfs rechts und folgen Sie anschließend dem Scheiblhofweg. Der Waldweg wird zunehmend steiler, auf den letzten Metern führt der Weg über Felsen, teils loses Gestein (Vorsicht!) zum Gipfel.

**Wichtelhütte:** Im Winter per Schlepplift erreichbar, ist die Wichtelhütte auch zum Wandern ein aussichtsreiches Ziel.

**Wasserweg:** Ab dem Pfahlbaudorf in Richtung Bergwerk führt ein kinderwagentauglicher Weg zum Bergwerkstollen. Aus Holz gebaute Spiel- und Geschicklichkeitsmöglichkeiten machen den Weg für jung und alt zu einem Erlebnis.

**Zwergenwald:** Direkt in Hohentauern führen kleine rote Schilder zum Zwergenwald. In kleinen Höhlen, unter Baumstümpfen und am Waldrand gibt es viele Zwerge zu entdecken. Ein Spaß für die ganze Familie.



## LANGLAUFEN: AUSPROBIEREN UND GENIESSEN

Der Talboden von Hohentauern ist ein Paradies für Langläufer (klassisch und Skating). Wer den Sport ausprobieren möchte: Es gibt Leihausrüstung beim Ski Hohentauern Zentrum:

**[schilanglauf-hohentauern.at](http://schilanglauf-hohentauern.at)**

Wer lieber keine Brettln unter den Füßen hat: Der Wanderweg im Talboden ist wunderschön.



# QR-CODES IN DEUTSCH

## Wichtige Links



**Tourismusinformation**  
<http://www.hohentauern.at>



**Skizentrum Hohentauern**  
<http://www.moscher.at/neu/skihohentauern.php>



**Loipenzentrum Hohentauern**  
<https://www.schilanglauf-hohentauern.at>



**Skigebiet**  
<https://www.bergfex.at/hohentauern/>



**Wetterbericht**  
<https://www.bergfex.at/hohentauern/wetter/>



**Langlaufen**  
<https://www.bergfex.at/steiermark/langlaufen/hohentauern/>

# QR-CODES IN DEUTSCH



## **Sommer**

<https://www.bergfex.at/sommer/hohentauern/>



## **Wandern**

<https://www.bergfex.at/sommer/hohentauern/touren/>



## **Edelrautehütte**

<http://www.edelrautehuetten.com>



## **Restaurant & Hotel Passhöhe**

<https://www.passhoehe.at>

# QR-CODES IN ENGLISH

## Important links in english



**Tourist information Hohentauern**  
<http://www.hohentauern.at/en/home/>



**Skiing resort**  
<https://www.bergfex.com/hohentauern/>



**Cross country skiing center**  
<https://www.bergfex.com/steiermark/langlaufen/hohentauern/>



**Summer in Hohentauern**  
<https://www.bergfex.com/sommer/hohentauern/>



**Weather forecast**  
<https://www.bergfex.com/hohentauern/wetter/>

# QR-CODES BERGFEX APPS

## **bergfex Apps (Android & iOS)**

Wetter-, Ski- und Wandern / weather, skiing and hiking



### **Android Play Store**

<https://play.google.com/store/apps/developer?id=bergfex+GmbH>



### **Apple App Store:**

<https://itunes.apple.com/at/developer/bergfex-gmbh/id355025018?mt=i>



Bitte wenden Sie sich für alle Fragen und Anliegen an die Rezeption des Almdorfservice:

**+43 (0) 664 452 15 54**

Kerstin Freund und Jochen Denk  
almdorfservicehohentauern@ai.net



**Wlan**

SSID: Chalet Triebenstein  
Passwort: **rbse5134**



[www.chalet-triebenstein.at](http://www.chalet-triebenstein.at)